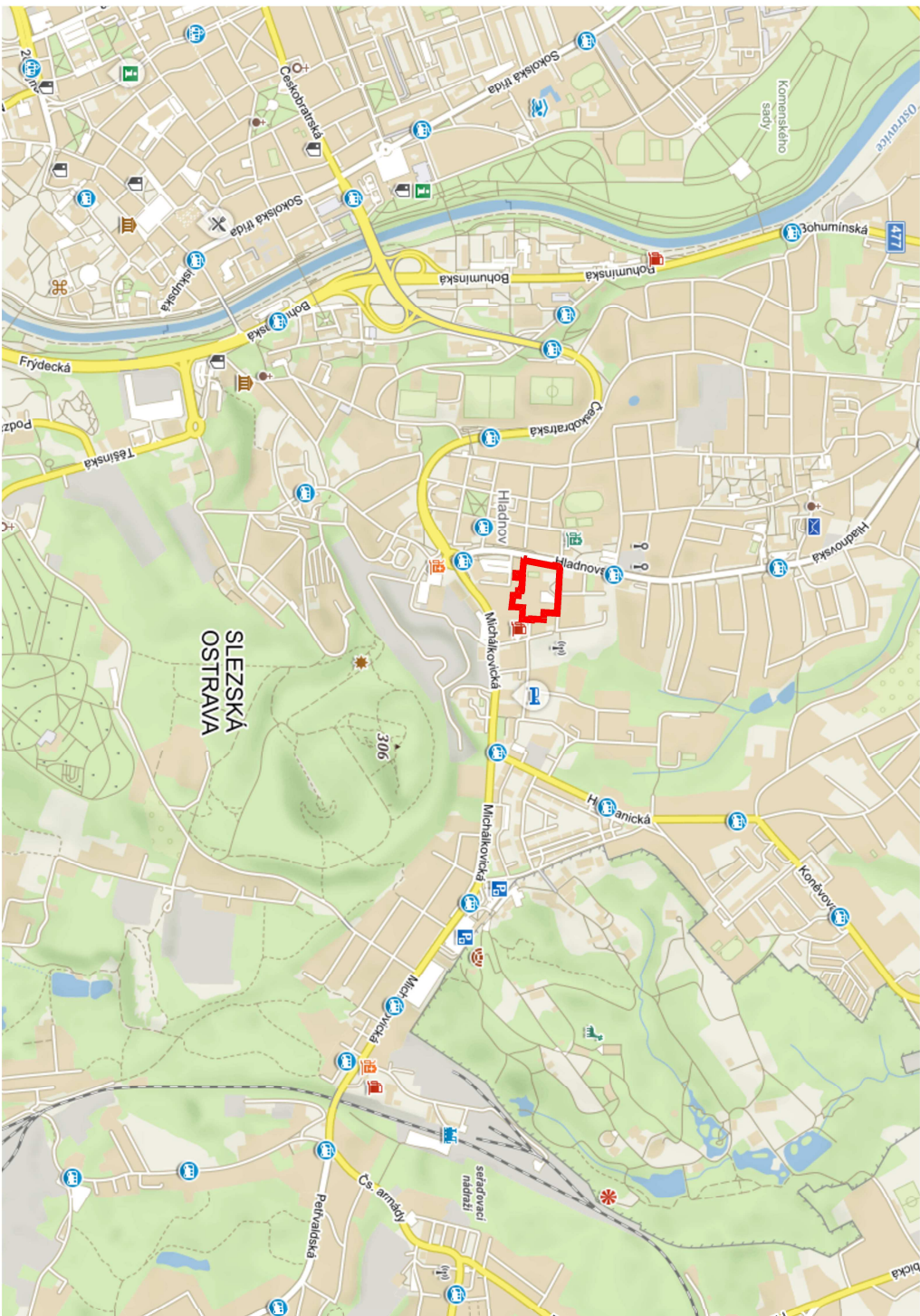



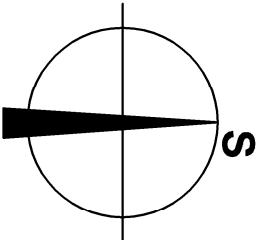
DOPRAVNÍ MAPA




SATELITNÍ MAPA



MÍSTO STAVBY - AREÁL VŠ KOLEJÍ JANA OPLETALA
NA ULICI KRANICHOVA 1433/8, 710 00 SLEZSKÁ OSTRAVA



generální projektant a investor:					
<div>OSTRAVSKÁ UNIVERZITA Ostravská univerzita Dvořkova 7 701 03 Ostrava</div>					
Ostravská univerzita - Koleje Jana Opletala					
místo akce:		Kranichova 1433/8, 710 00 Slezská Ostrava k.ú. Slezská Ostrava 714828			
autor projektu:		Ing. Arch. Radim Václavík		podpis:	číslo zakázky:
hlavní inženýr projektu:		Ing. Pavel Hynčica		podpis:	datum:
vypracovali:		Ing. Petr Eitler	podpis:	formát:	11/2024
		Ing. Tomáš Rychlý	podpis:	změna:	2x A4
st. objekt:		SO 01 - SO 20		měřítko:	*
stupeň PD:		Dokumentace pro provádění stavby		číslo paré:	
část:		C - Situační výkresy			
výkres:		SITUAČNÍ VÝKRES ŠIRŠÍCH VZTAHŮ		číslo výkresu:	C.1